

1. План-схемы ОУ

План-схема района расположения ОУ, пути движения транспортных средств и детей (учеников)

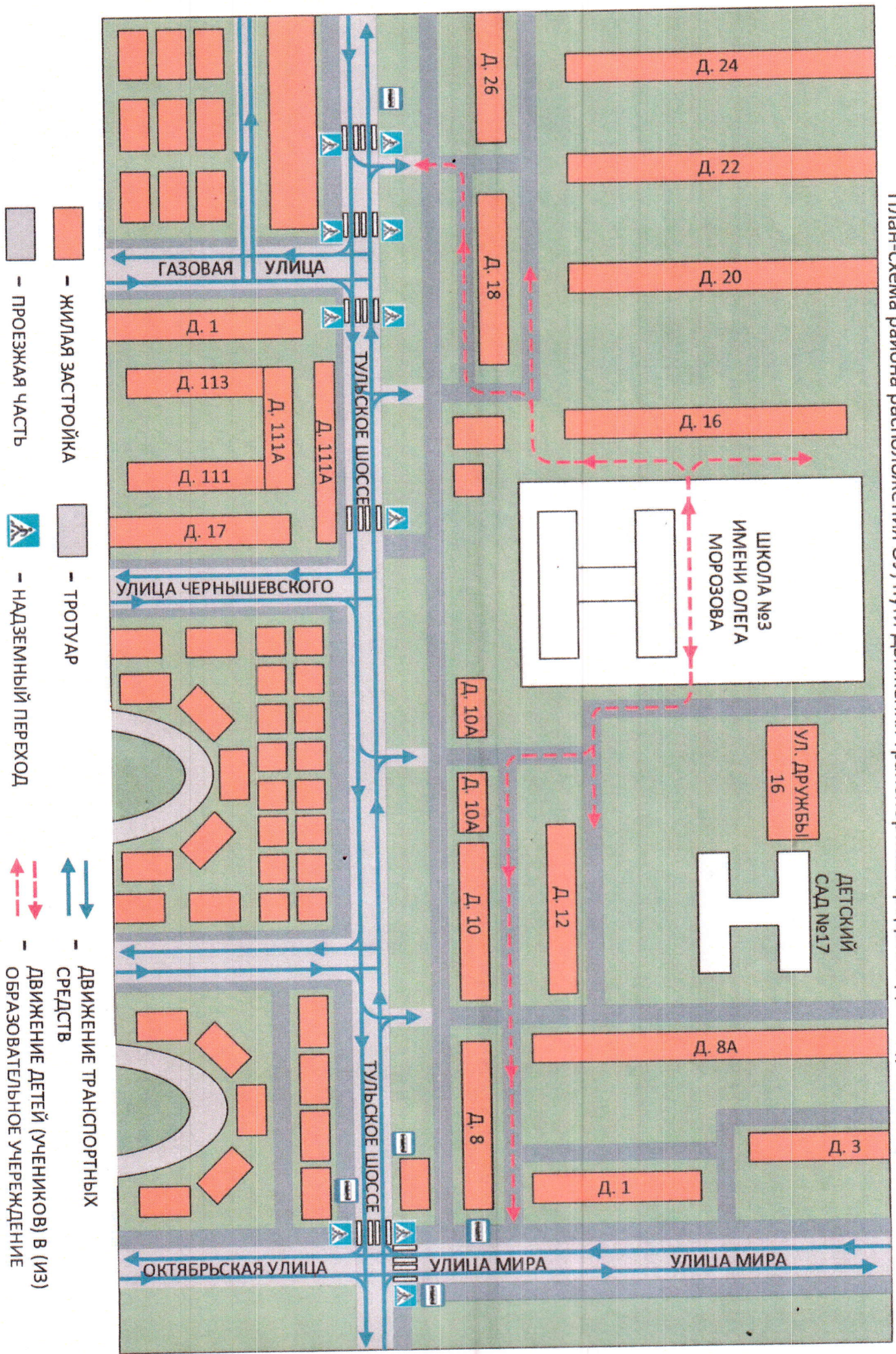
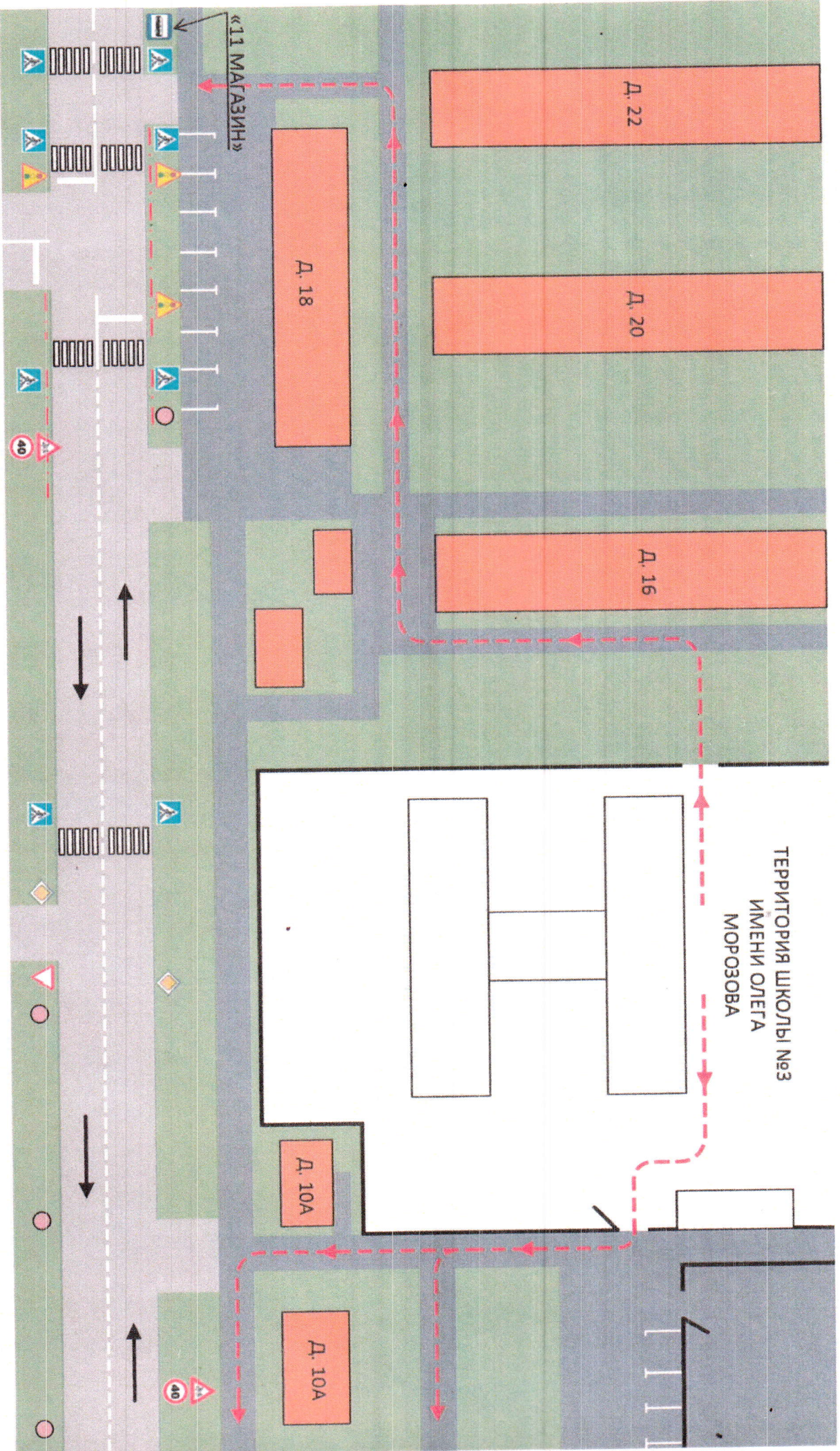
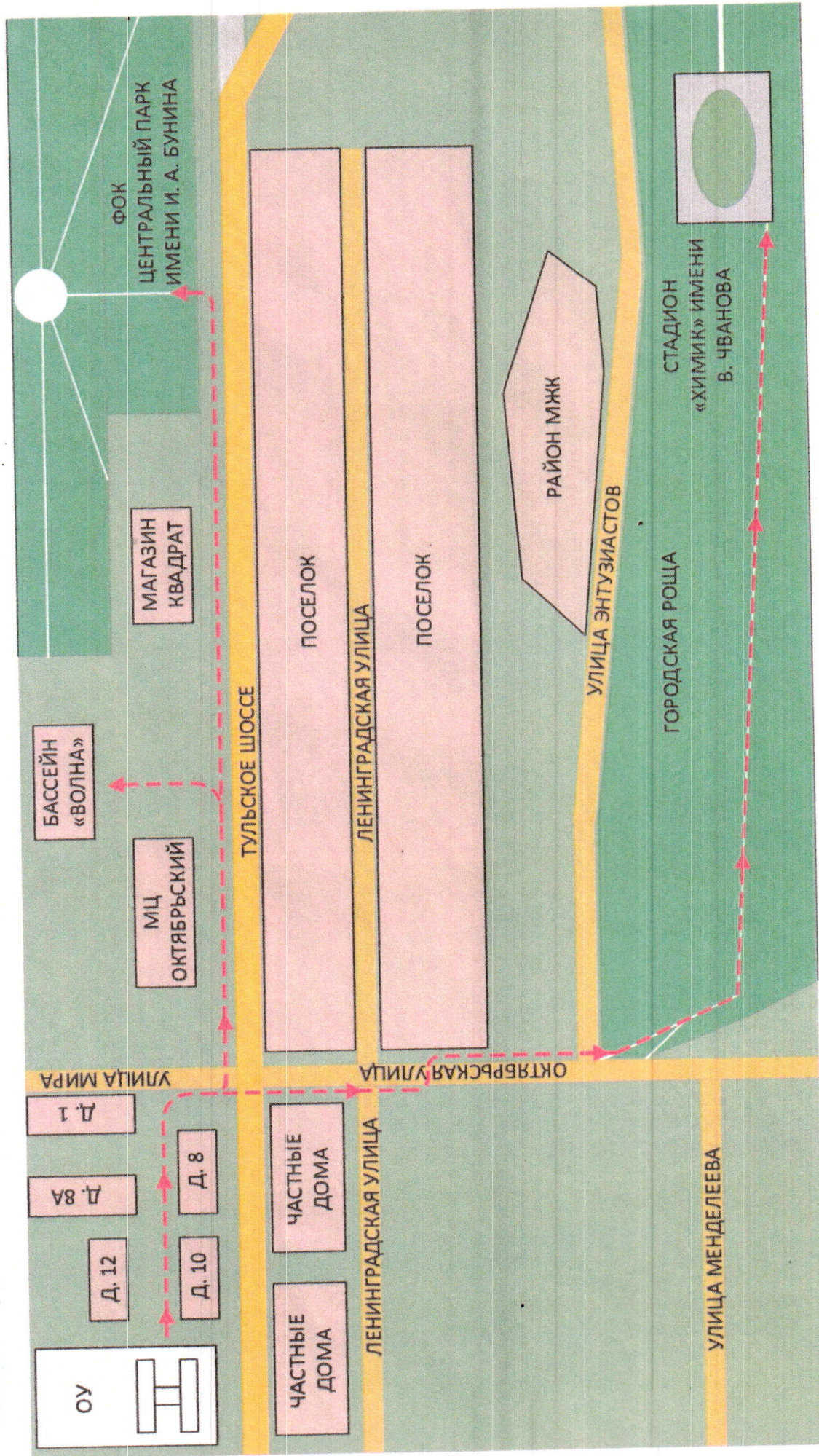


СХЕМА ОРГАНИЗАЦИИ ДОРОЖНОГО ДВИЖЕНИЯ В НЕПОСРЕДСТВЕННОЙ БЛИЗОСТИ ОТ ОБРАЗОВАТЕЛЬНОГО УЧРЕЖДЕНИЯ С РАЗМЕЩЕНИЕМ СООТВЕТСТВУЮЩИХ ТЕХНИЧЕСКИХ СРЕДСТВ, МАРШРУТЫ ДВИЖЕНИЯ ДЕТЕЙ И РАСПОЛОЖЕНИЕ ПАРКОВОЧНЫХ МЕСТ



- — — — — ОБРАЗОВАТЕЛЬНОГО УЧРЕЖДЕНИЯ
- — — — — НАПРАВЛЕНИЕ ДВИЖЕНИЯ ТРАНСПОРТНОГО ПОТОКА
- — — — — — ИСКУССТВЕННОЕ ОСВЕЩЕНИЕ
- · — · — · — ПЕШЕХОДНОЕ ОГРАЖДЕНИЕ
- · — · — · — НАПРАВЛЕНИЕ БЕЗОПАСНОГО ДВИЖЕНИЯ ДЕТЕЙ ОТ ОУ К ОСТАНОВОЧНЫМ ПУНКТАМ И ОБРАТНО

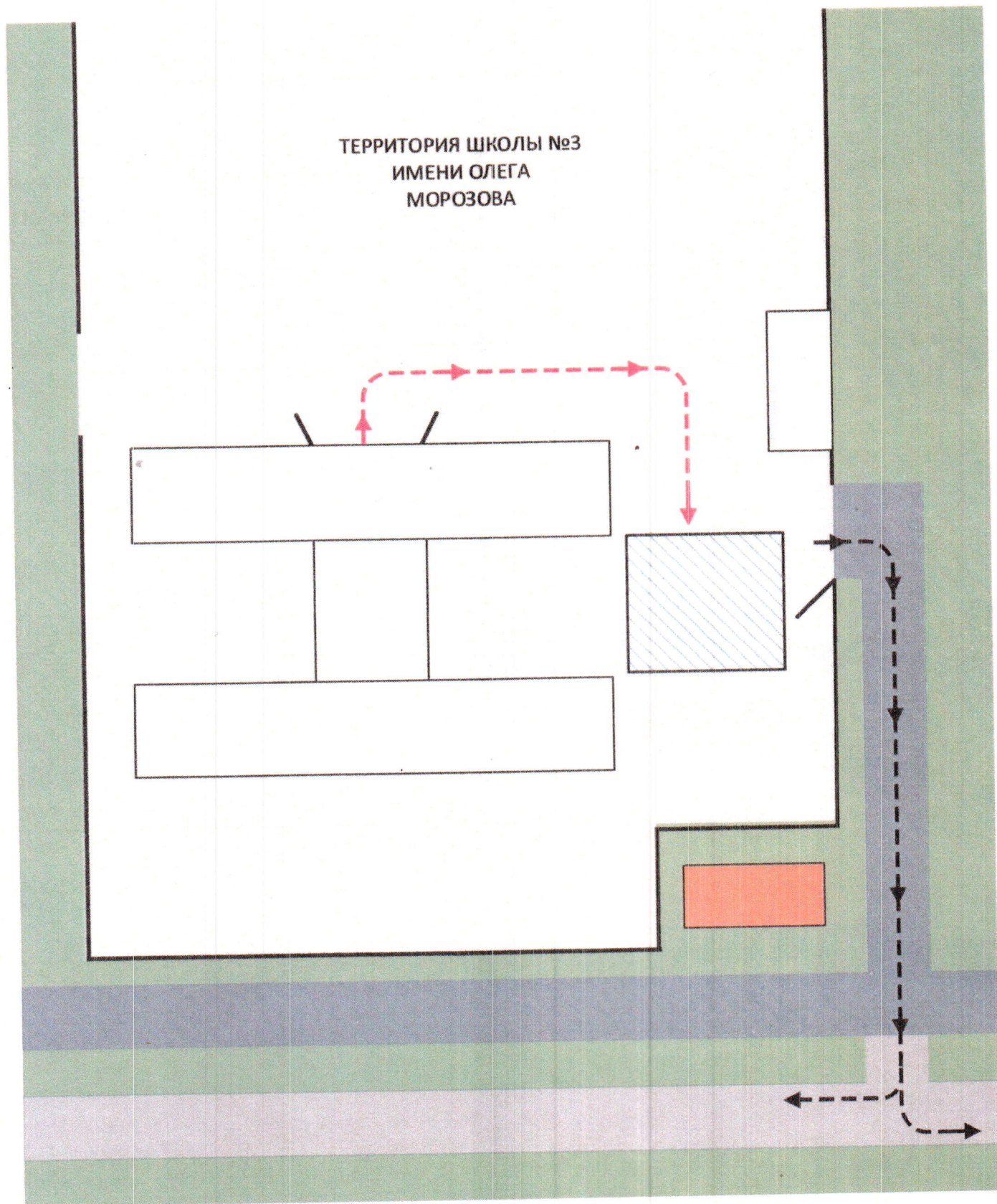
МАРШРУТЫ ДВИЖЕНИЯ ОРГАНИЗОВАННЫХ ГРУПП ДЕТЕЙ ОТ ОУ К СТАДИОНУ, ПАРКУ ИЛИ К СПОРТИВНО-ОЗДОРОВИТЕЛЬНОМУ КОМПЛЕКСУ



- ЖИЛАЯ ЗАСТРОЙКА
 - ПРОЕЗЖАЯ ЧАСТЬ С ПРИЛЕГАЮЩИМ ТРОТУАРОМ

- НАПРАВЛЕНИЕ БЕЗОПАСНОГО ДВИЖЕНИЯ ГРУППЫ ДЕТЕЙ К СТАДИОНУ,
 ПАРКУ, СПОРТИВНО-ОЗДОРОВИТЕЛЬНОМУ КОМПЛЕКСУ

ПУТИ ДВИЖЕНИЯ ТРАНСПОРТНЫХ СРЕДСТВ К МЕСТАМ РАЗГРУЗКИ/ПОГРУЗКИ И РЕКОМЕНДУЕМЫЕ ПУТИ ПЕРЕДВИЖЕНИЯ ДЕТЕЙ ПО ТЕРРИТОРИИ ОБРАЗОВАТЕЛЬНОГО УЧРЕЖДЕНИЯ



- МЕСТО ДЛЯ ОСТАНОВКИ ГРУЗОВЫХ И ТРАНСПОРТНЫХ СРЕДСТВ



- НАПРАВЛЕНИЕ ДВИЖЕНИЯ ГРУЗОВЫХ И ТРАНСПОРТНЫХ СРЕДСТВ С ТЕРРИТОРИИ ОУ



- НАПРАВЛЕНИЕ ДВИЖЕНИЯ ДЕТЕЙ И ПОДРОСТКОВ К ТРАНСПОРТНЫМ СРЕДСТВАМ